

# Plan Local d'Urbanisme

Commune de CREUTZWALD

P.L.U. approuvé par DCM n°14168 du 28/11/2005.

Approbation de la révision simplifiée approuvée par DCM n°16009 en date du 08/09/2008.

Approbation de la modification approuvée par DCM n°16010 en date du 08/09/2008.

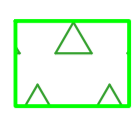
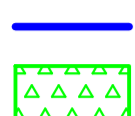
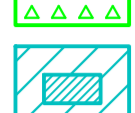

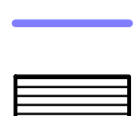


Droit de Prémption Urbain institué sur les zones U et AU par DCM n° 16011 en date du 08/09/2008.

Approbation de la modification approuvée par DCM n°19637 en date du 24/09/2012.

Approbation de la modification approuvée par DCM n°19978 en date du 08/07/2013.

Approbation de la modification approuvée par DCM n°21108 en date du 12/12/2016.

Le Maire,

-  A1 - Forêts soumises au régime forestier
-  A5 - Canalisations d'eau et d'assainissement
-  A7 - Forêts de protection
-  AS1 - Protection des eaux
-  I4 - Lignes électriques
-  PT3 - Réseaux de communications téléphoniques et télégraphiques
-  T1 - Voies ferrées

11b

Plan des servitudes d'utilité publique  
Planche ouest - Ech : 1/5000

